

Légende

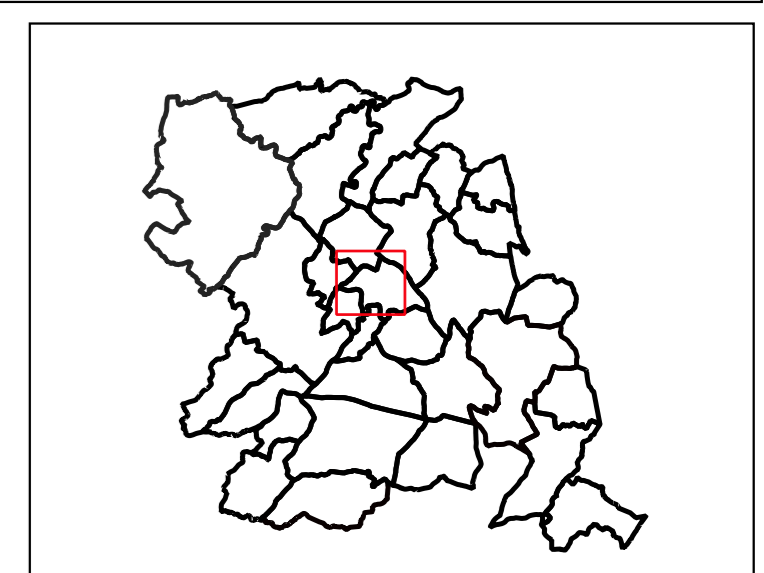
- Limite de zonage
- Espace boisé classé (L.113-1 du Code de l'Urbanisme)
- Emplacement réservé
- Mare ou étang protégé(e) (L.151-23 du Code de l'Urbanisme)
- Transition paysagère à créer
- Parc/Jardin/ Boisement /Terrain cultivé protégé (L.151-19 du Code de l'Urbanisme)
- Bande d'inconstructibilité de 75m, loi Barnier (L.111-6 du Code de l'Urbanisme)
- Zone humide à protéger (L.151-23 du Code de l'Urbanisme)
- Secteur faisant l'objet d'une Orientations d'Aménagement et de Programmation (OAP) à respecter (L.151-6 du Code de l'Urbanisme)
- Bâtiment pouvant faire l'objet d'un changement de destination (L.151-11 2° du Code de l'Urbanisme)
- Périmètre de centralité
- Bois/Parc/Jardin/terrain cultivé protégé (L.151-23 du Code de l'Urbanisme)
- Marge de recul : risque incendie
- Zone non aedificandi
- Site archéologique
- PPRI du Thouet et Atlas des zones inondables
- Site Patrimonial Remarquable
- Périmètre de projet urbain partenarial
- Périmètre affecté par le bruit de voisinage d'infrastructure de transport terrestre
- Zones d'étude archéologique
- Marge de recul minimale de 10 m à respecter en zones "U" et "AU"
- Linéaire commercial à préserver (L.151-16 du code de l'urbanisme)
- Chemins à conserver
- Mur protégé (L.151-19 du Code de l'urbanisme)
- Côte de vue à préserver
- Plantation à réaliser
- Haies à préserver (L.151-23 du Code de l'urbanisme)
- Alignements d'arbres à préserver (L.151-23 du Code de l'urbanisme)
- Arbre isolé protégé (L.151-23 du Code de l'urbanisme)
- Patrimoine protégé (L.151-19 du Code de l'urbanisme)



Carte n°100

Plan Local d'Urbanisme intercommunal
Communauté de Communes du
Thouarsais

3.2
Règlement
Document graphique
PLUi approuvé le
04/02/2020



Commune de Thouars

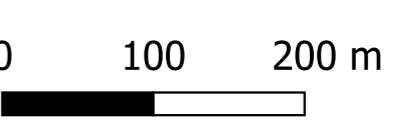
Echelle : 1:5 000

PRESCRIPTION	03/02/2015
ARRET	04/06/2019
APPROBATION	04/02/2020
MODIFICATION SIMPLIFIEE n°1	08/02/2022


Par délégation le Vice-Président en charge de l'aménagement du territoire et de l'habitat

Emmanuel CHARRE

Maison de l'urbanisme
Communauté de Communes du Thouarsais



Source : DGFIP- Cadastre 2018
Février 2022





Légende

- Limite de zonage
- Espace boisé classé (L.113-1 du Code de l'Urbanisme)
- Emplacement réservé
- Mare ou étang protégé(e) (L.151-23 du Code de l'Urbanisme)
- Transition paysagère à créer
- Parc/Jardin/ Boisement /Terrain cultivé protégé (L.151-19 du Code de l'Urbanisme)
- Bande d'inconstructibilité de 75m, loi Barnier (L.111-6 du Code de l'Urbanisme)
- Zone humide à protéger (L.151-23 du Code de l'Urbanisme)
- Secteur faisant l'objet d'une Orientations d'Aménagement et de Programmation (OAP) à respecter (L.151-6 du Code de l'Urbanisme)
- Bâtiment pouvant faire l'objet d'un changement de destination (L.151-11 2° du Code de l'Urbanisme)
- Périmètre de centralité
- Bois/Parc/Jardin/terrain cultivé protégé (L.151-23 du Code de l'Urbanisme)
- Marge de recul : risque incendie
- Zone non aedificandi
- Site archéologique
- PPRI du Thouet et Atlas des zones inondables
- Site Patrimonial Remarquable
- Périmètre de projet urbain partenarial
- Périmètre affecté par le bruit de voisinage d'infrastructure de transport terrestre
- Zones d'étude archéologique
- Marge de recul minimale de 10 m à respecter en zones "U" et "AU"
- Linéaire commercial à préserver (L.151-16 du code de l'urbanisme)
- Chemins à conserver
- Mur protégé (L.151-19 du Code de l'urbanisme)
- Côte de vue à préserver
- Plantation à réaliser
- Haies à préserver (L.151-23 du Code de l'urbanisme)
- Alignements d'arbres à préserver (L.151-23 du Code de l'urbanisme)
- Arbre isolé protégé (L.151-23 du Code de l'urbanisme)
- Patrimoine protégé (L.151-19 du Code de l'urbanisme)

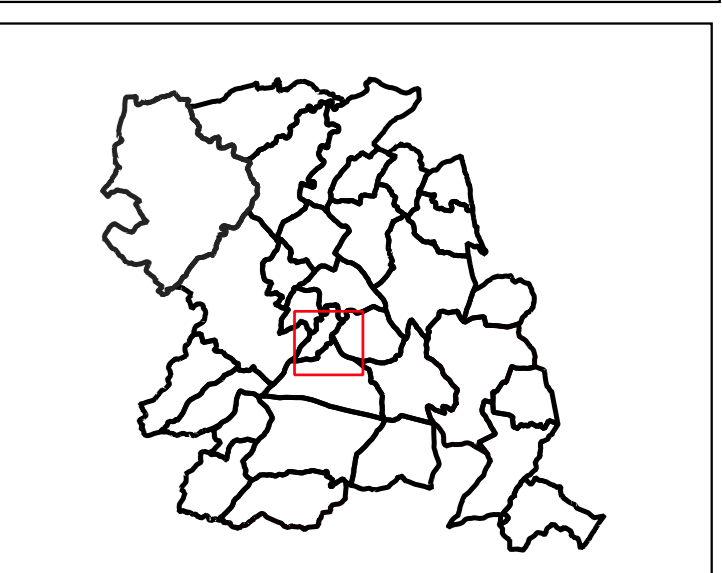
Carte n°101

**Plan Local d'Urbanisme intercommunal
Communauté de Communes du
Thouarsais**

3.2

Règlement
Document graphique
PLUi approuvé le
04/02/2020

Echelle : 1:5 000



Commune de Thouars

PRESCRIPTION	03/02/2015
ARRET	04/06/2019
APPROBATION	04/02/2020
MODIFICATION SIMPLIFIEE n°1	08/02/2022

Par délégation le Vice-Président en charge de l'aménagement du territoire et de l'habitat

Emmanuel CHARRE



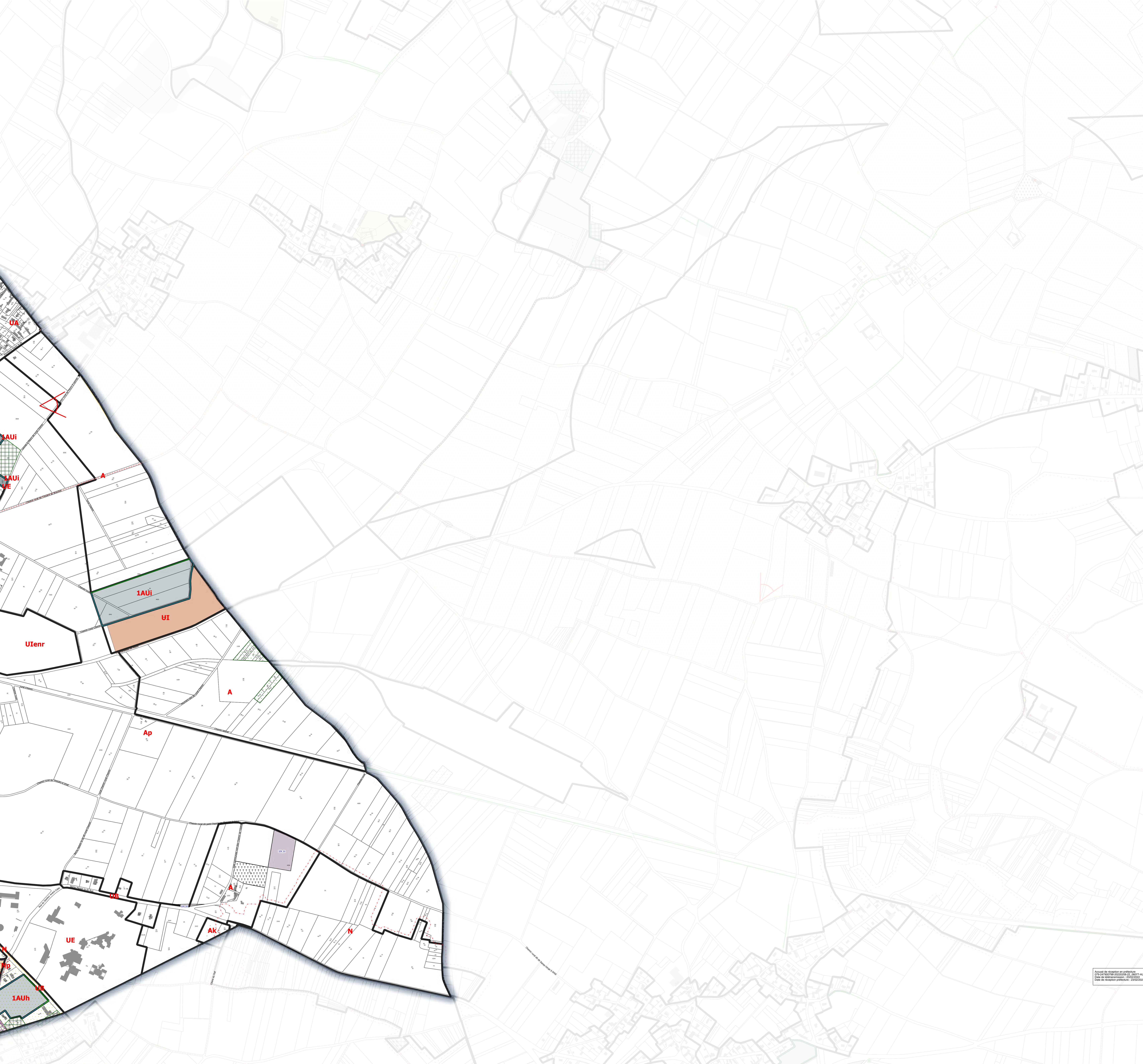
Maison de l'urbanisme
Communauté de Communes du Thouarsais

0 100 200 m



Source : DGFIP- Cadastre 2018
Février 2022

Accès de rapport et synthèse
Plan de l'urbanisme 2015-2020
Date de mise à jour : 08/02/2022
Date de mise en œuvre : 04/02/2020



- ### Légende
- Limite de zonage
 - Espace boisé classé (L.113-1 du Code de l'Urbanisme)
 - Emplacement réservé
 - Mare ou étang protégé(e) (L.151-23 du Code de l'Urbanisme)
 - Transition paysagère à créer
 - Parc/Jardin/ Boisement /Terrain cultivé protégé (L.151-19 du Code de l'Urbanisme)
 - Bande d'inconstructibilité de 75m, loi Barnier (L.111-6 du Code de l'Urbanisme)
 - Zone humide à protéger (L.151-23 du Code de l'Urbanisme)
 - Secteur faisant l'objet d'une Orientations d'Aménagement et de Programmation (OAP) à respecter (L.151-6 du Code de l'Urbanisme)
 - Bâtiment pouvant faire l'objet d'un changement de destination (L.151-11 2° du Code de l'Urbanisme)
 - Périmètre de centralité
 - Bois/Parc/Jardin/terrain cultivé protégé (L.151-23 du Code de l'Urbanisme)
 - Marge de recul : risque incendie
 - Zone non aedificandi
 - Site archéologique
 - PPRI du Thouet et Atlas des zones inondables
 - Site Patrimonial Remarquable
 - Périmètre de projet urbain partenarial
 - Périmètre affecté par le bruit de voisinage d'infrastructure de transport terrestre
 - Zones d'étude archéologique
 - Marge de recul minimale de 10 m à respecter en zones "U" et "AU"
 - Linéaire commercial à préserver (L.151-16 du code de l'urbanisme)
 - Chemins à conserver
 - Mur protégé (L.151-19 du Code de l'urbanisme)
 - Cône de vue à préserver
 - Plantation à réaliser
 - Haies à préserver (L.151-23 du Code de l'urbanisme)
 - Alignements d'arbres à préserver (L.151-23 du Code de l'urbanisme)
 - Arbre isolé protégé (L.151-23 du Code de l'urbanisme)
 - Patrimoine protégé (L.151-19 du Code de l'urbanisme)

Accès de réimpression et consultation
 07/04/2022 10:00:00
 Date de mise en ligne : 04/02/2020
 Date de mise en ligne : 08/02/2022

Carte n°102

**Plan Local d'Urbanisme intercommunal
Communauté de Communes du
Thouarsais**

3.2

**Règlement
Document graphique
PLUi approuvé le
04/02/2020**

Echelle : 1:5 000

PRESCRIPTION	03/02/2015
ARRÊT	04/06/2019
APPROBATION	04/02/2020
MODIFICATION SIMPLIFIÉE n°1	08/02/2022

Commune de Thouars

Par délégation le Vice-Président en charge de l'aménagement du territoire et de l'habitat

Emmanuel CHARRE

Maison de l'urbanisme
Communauté de Communes du Thouarsais

0 100 200 m

Source : DGFIP- Cadastre 2018
Février 2022